

Adolf Thurner



**Georg Tremel**  
**Astro-optische Werkstätten in**  
**Obermenzing bei München**

Adolf Thurner, München

© 2020 **Heimat- und Volkstrachtenverein „D'Würmtaler“ Menzing e.V.**  
An der Würm 1, 81247 München-Obermenzing

Email: [vorstand@trachtenverein-menzing.de](mailto:vorstand@trachtenverein-menzing.de)

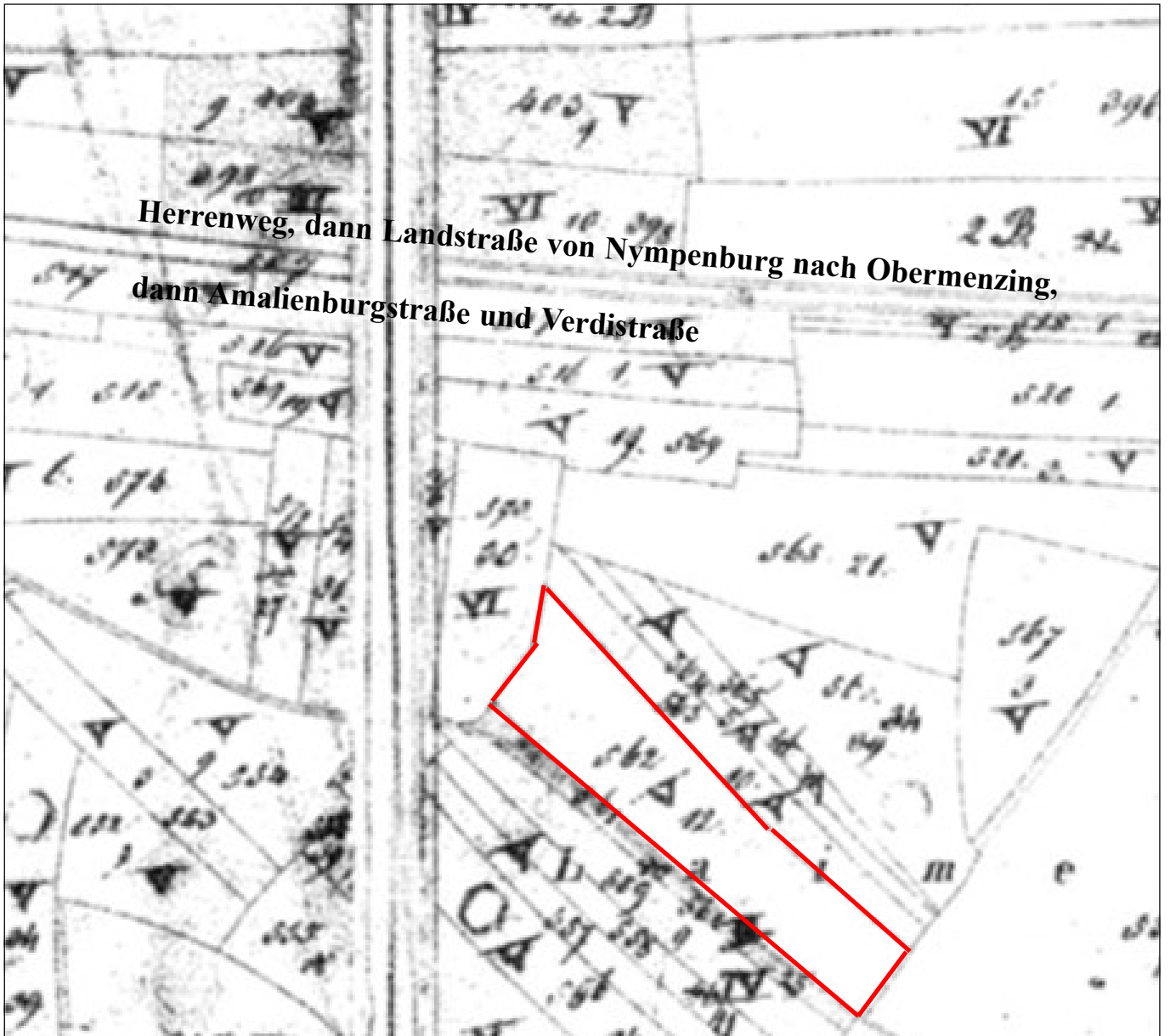
Jede vom Urheberrechtsgesetz nicht zugelassene Verwertung bedarf vorheriger schriftlicher Zustimmung der jeweiligen Berechtigten. Dies gilt insbesondere für Bearbeitung, Übersetzung, Vervielfältigung, Einspeicherung, Verarbeitung bzw. Wiedergabe von Inhalten in Datenbanken oder anderen elektronischen Medien und Systemen. Downloads und Fotokopien von Web-Seiten - nur für den persönlichen, privaten, nicht kommerziellen Gebrauch - dürfen grundsätzlich hergestellt werden. Die kommerzielle Nutzung der Webseiteninhalte kann von uns gestattet werden. Voraussetzung dafür ist die vorherige schriftliche Anfrage.

Die unerlaubte Reproduktion oder Weitergabe einzelner Inhalte oder kompletter Seiten wird straf- und zivilrechtlich verfolgt.

Alle Rechte vorbehalten.

## Die Flur-/Plan-Nr. 562 im Jahre 1861

Ausschnitt aus der Katasterkarte (Quelle: Bayer. Landesvermessungsamt München; BayHStA München)  
Seinerzeitiger Besitzer: Haus-Nr. 12 in Obermenzing: "Sammer" (= nachmalig: Weichandhof)



# Das Gemeindegebiet von Obermenzing im Jahr 1900

Das noch ungeteilte Flurstück 562 rot markiert. (Quelle: Archiv A. Thurner)



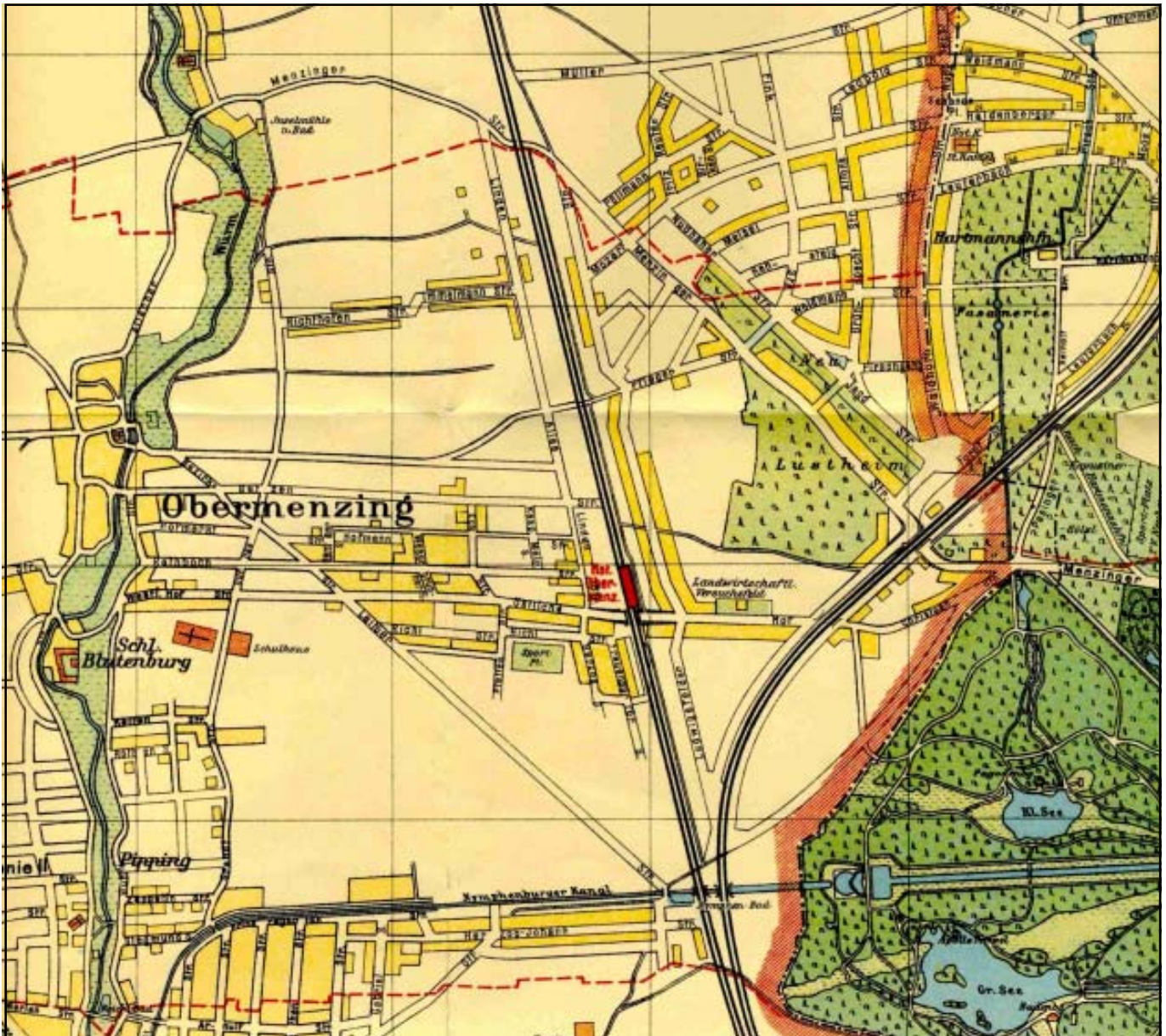
# Frankenstraße 12

Postkarte von 1924 (?) (Quelle: Fam. Christoph Ossadnik)



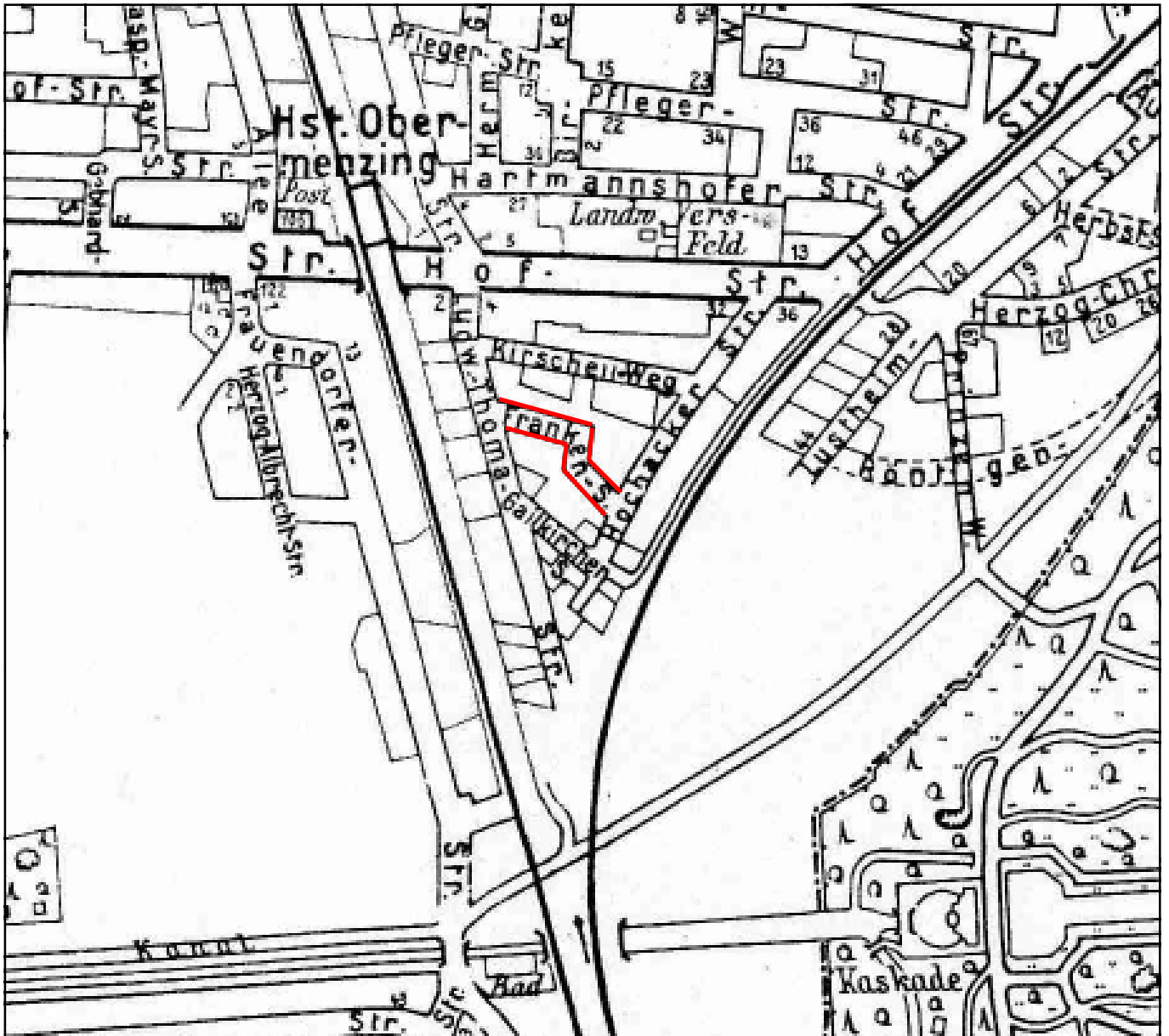
## Ausschnitt aus einer Vorortekarte von 1930

Die zwischenzeitlich entstandenen Straßen zwischen der "Östlichen Hofstraße", der "Ludwigsfelder Straße" und der Bahnlinie in Richtung Moosach sind noch nicht eingezeichnet. (Quelle: Archiv A. Thurner)



# Ausschnitt aus der Gemeindegkarte Obermenzing von 1934

Hier eindeutig noch mit "Frankenstraße" benannt. (Quelle: Archiv: A. Thurner)



## Ausschnitt aus dem Stadtplan München von 1999

Seit 1945 "Dandler-" bzw. dann ab 1948 "Anna-Dandler-Straße" bezeichnet. (Quelle: Branchenverzeichnis)

